

重修兩淮鹽法志

兩淮鹽法志卷十六

圖說門

通屬九場圖說

通屬各場圖說目

通屬九場總圖說

石港場圖說

金沙場圖說

呂四場圖說

餘西場圖說

餘東場圖說

豐利場圖說

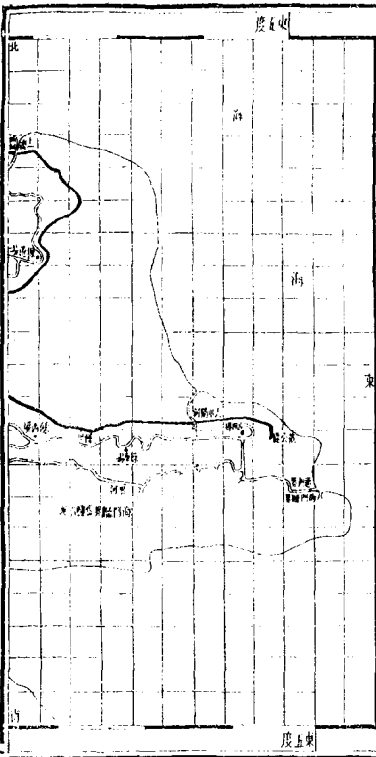
掘港場圖說

角斜場圖說

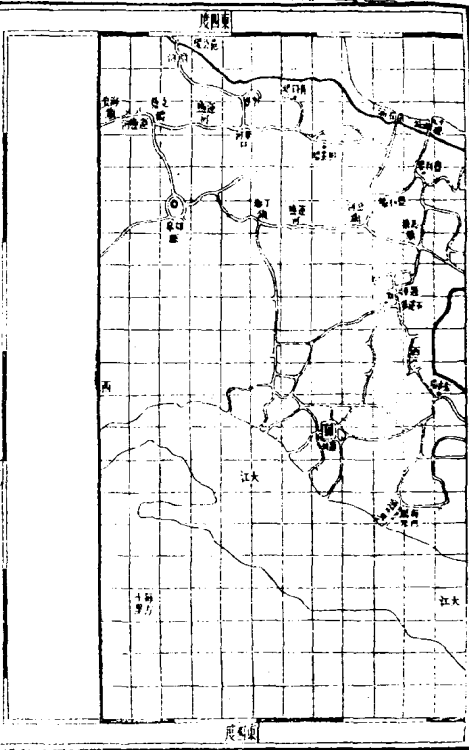
柃茶場圖說

凡十圖

通屬九場總圖



度

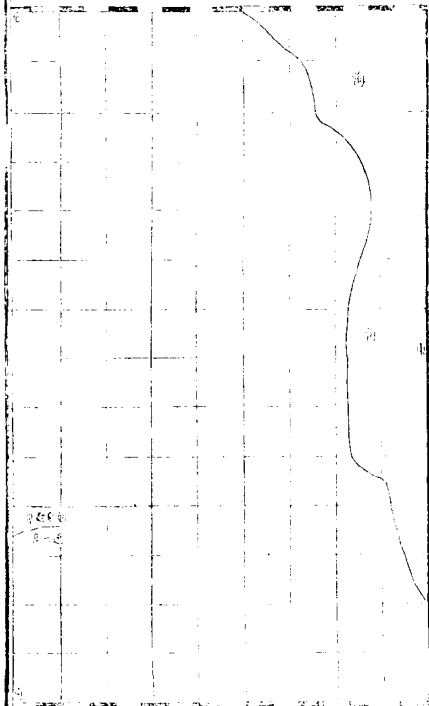


通屬九場總圖說

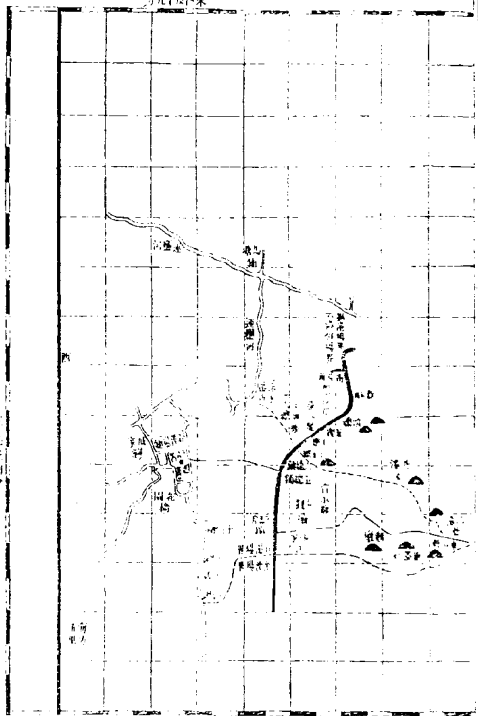
通分司管轄九場石港金沙餘西餘東呂四五場隸通
州境掘港豐利二場隸如皋境柘茶角斜二場隸東臺
境石港爲適中之地分司駐劄以控制焉九場皆濱海
夏秋閒颶風大潮爲患自古已然宋時范仲淹倡議修
築長隄一道南起於呂四場北訖於泰屬之廟灣場綿
亘七百餘里以禦海潮隄以外皆斥鹵竈舍羅列竈民
以煎鹽爲生計按亭給場按引完課舊志稱通之鹽潔
於泰呂四餘東二場名眞梁爲最上餘西金沙石港豐
利四場及柘茶正場皆名正梁次之柘茶之李堡及角

斜掘港三場名頂梁又次之眞梁正梁色白味美爲准
鹽冠

石港場圖



分九十四區東



分九十四區西

石港場圖說


雍正十三年以馬塘場歸併

石港場隸通州境分司駐其處東極海西界通州民地
南界金沙北界豐利東北界掘港范隄自北而南計長
五千六百餘丈合三十一里有奇隄東潮墩八舊時距
海不遠今則海沙漲起數十里變爲沙坦亭場距海旣
遠溷氣不升漸移向外雖違例禁實就時宜然蕩地則
數倍於昔滄桑變易今昔之不同也運鹽河由場道馬
塘經如皋以達泰壩凡二百九十二里走私水陸隘口
八處水路以馬塘河口戚家灣爲要楊家環花園橋次
之陸路則丁字岸張家沙爲要宣家廟中觀壩次之

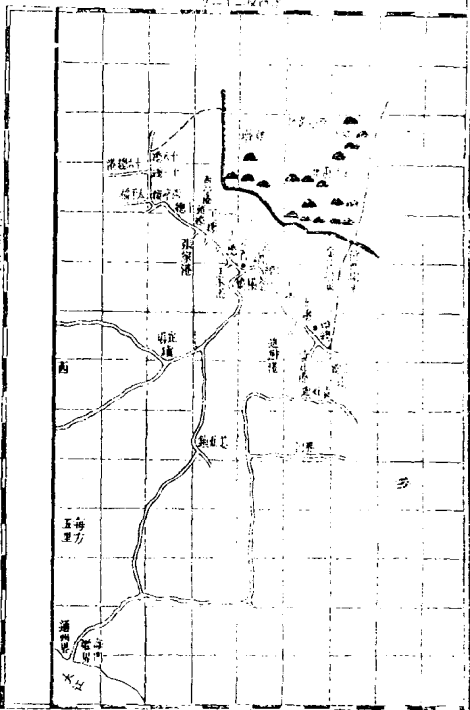
鹽場圖

上度分

下度



分三十一度四東



分三十一度四東

通海縣志

三十一度

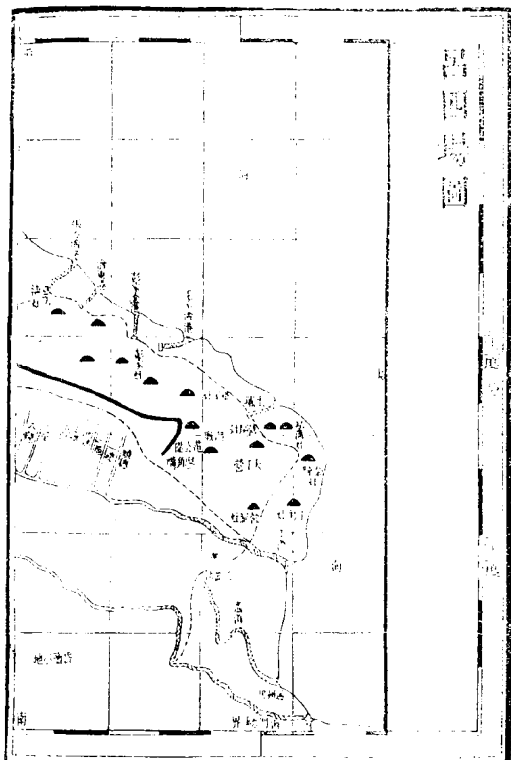
五里方

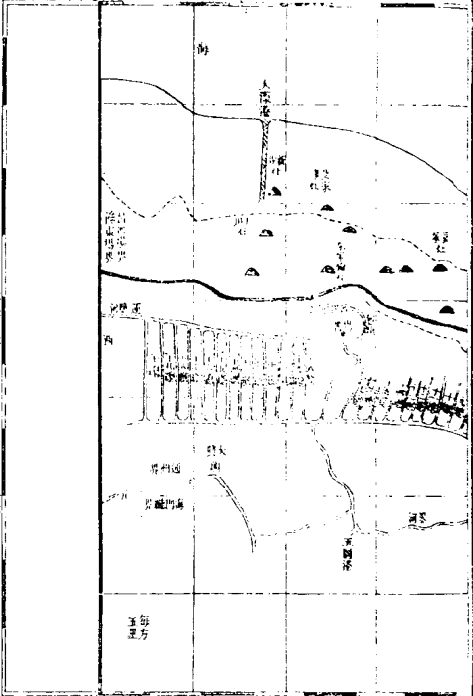
金沙場圖說

乾隆三十四年以西亭場歸併

金沙場隸通州境東界餘西西南界通州民地北界石
港范隄在場東北自北而南折而東長三千餘丈合十
九里有奇隄之東北列潮墩十九舊時距海近今漲沙
成坦距海較遠舊志稱距分司一百二十里今止四十
里運鹽河由石港如皋而達泰壩凡三百三十二里緝
私隘口七處最要者袁竈港金橫橋太平橋朱停港四
處次要者進鮮港季家渡十六總港三處

海國圖





丁三十五度二分
 圖覽
 圖覽
 圖覽

三十五度二分

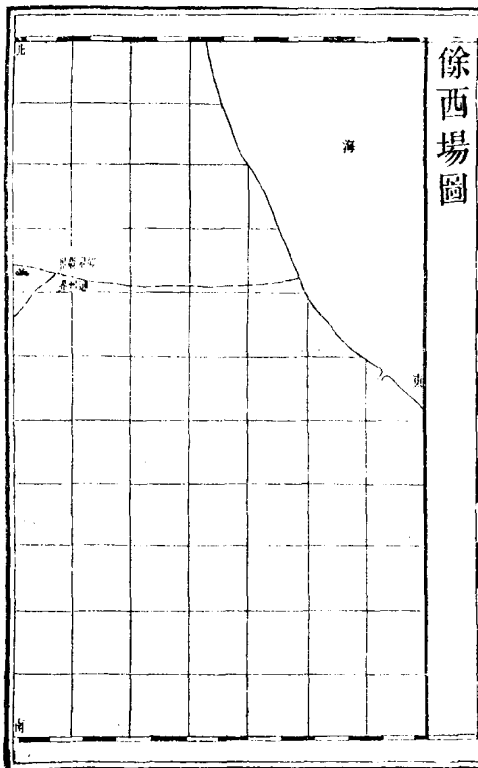
三十五度

每方

呂四場圖說

呂四場隸通州境東北皆海南與海門廳西與餘東場連界范隄自西而東折而南至廖角嘴止計長五千六百餘丈合三十一里有奇隄外列潮墩二十舊志載距分司三百三十里今按呂四西至餘東六十里餘東西至餘西四十里餘西至金沙二十五里金沙至石港四十里雖相距不足二百里蓋亦南場之最遠者也運鹽河由餘東石港如皋以達泰壩凡四百五十七里走私隘口七處陸路曰丁蕩竈秦疇竈私溝竈營腳竈楊家竈水路曰彭家竈大坦竈

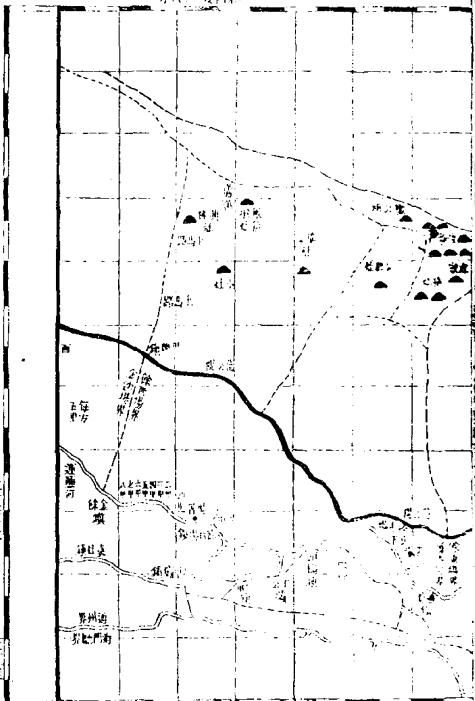
餘西場圖



十度分

十度

分八上度四北



分八上度四東

十三度三分

餘西場圖說

乾隆元年以餘中場歸併

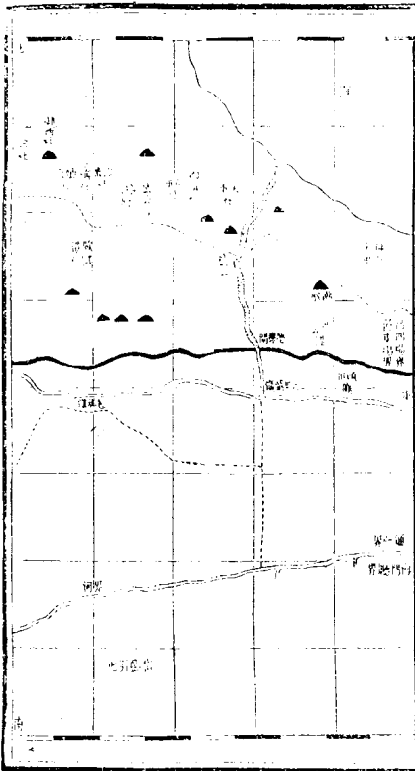
餘西場隸通州境西界金沙東界餘東南爲通州與海門廳界河北則本係大海近年沙漲成坦東北距海遂有五六十里舊時亭場距海較遠溷氣輕淡是以漸移向外范隄互其北東西長五千四十餘丈合二十八里有奇隄外列潮墩十舊志稱距分司一百四十里今止六十五里運鹽河由金沙石港如皋以至泰壩凡三百七十里緝私隘口六處以袁家竈六甲壩通源鎮爲最要二甲渡二甲鎮二橋次之

餘東場圖

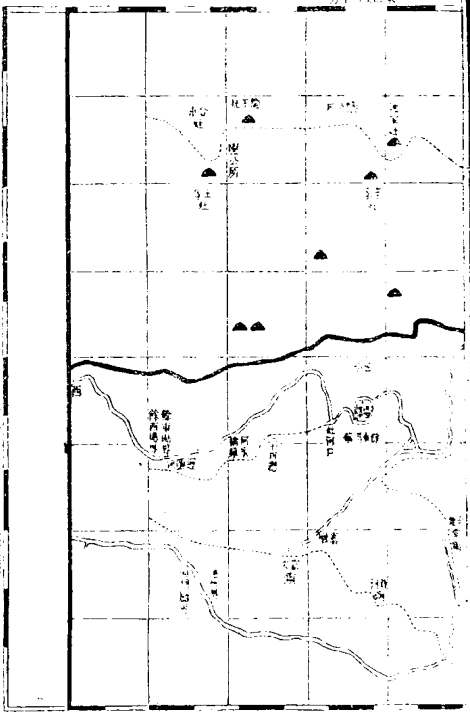
五度三分

五度

三



分十兩度四東



分十兩度四東

河作護云示
卷六
圖說門 通屬圖說
十三

正度分

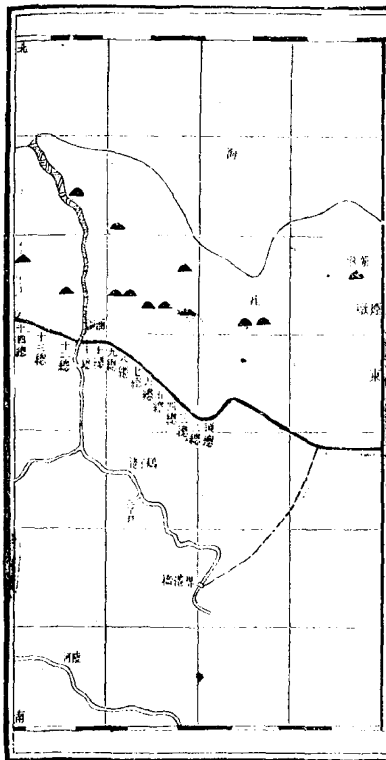
十三度

餘東場圖說

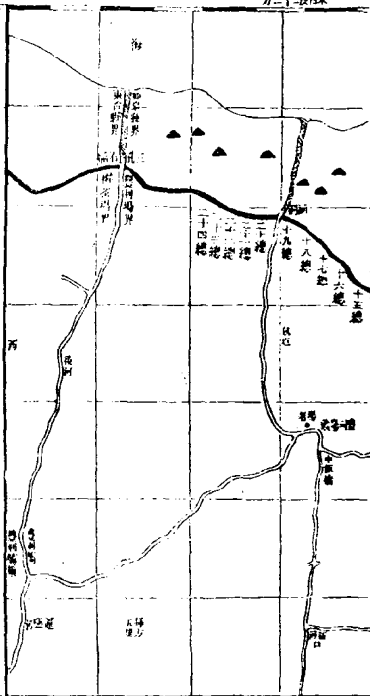
餘東場隸通州境東界呂四西界餘西南界通州民地
北則大海范隄互其北自西至東長八千四百六十丈
合四十七里有奇隄外舊潮墩十二新潮墩六舊志稱
距分司一百八十里今止百里按餘東舊有城乾隆間
潮決城圯僅存四城樓運鹽河由餘西諸場經如皋縣
以達泰壩凡三百九十七里緝私隘口四處最要者八
甲豎河八索鎮其次則六甲鎮王竈河

豐利場圖

三丈廣二十七分



分三十二度四東



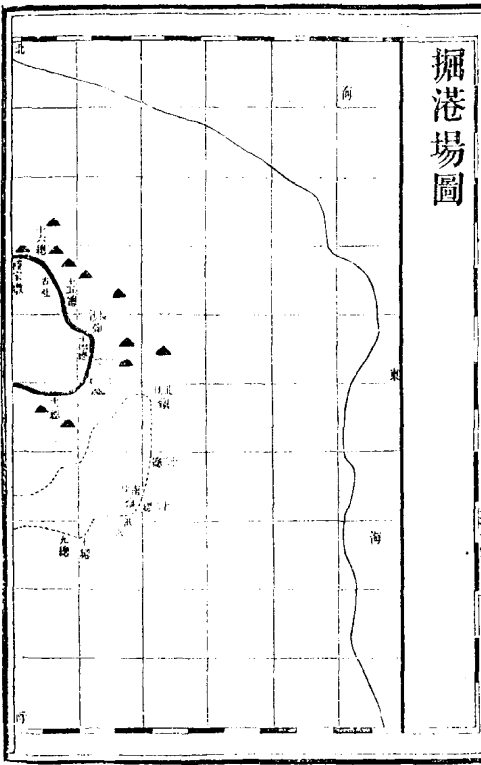
分三十二度四東

三十一度七分

豐利場圖說

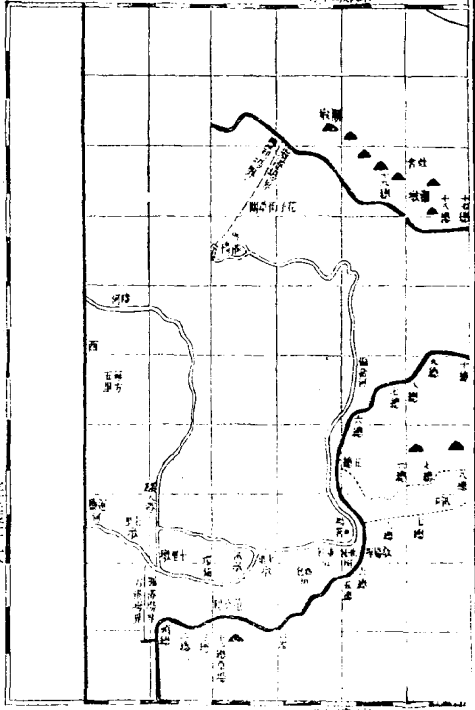
豐利場隸如皋縣境東界掘港西界柃茶南界石港北則范公隄東西橫互長四千七百七十餘丈合二十七里有奇隄外列避潮墩十西南距分司八十二里轄涵洞三在環港許家竈小洋口等處運鹽河由豐利壩而南經岔河鎮如皋縣以達泰壩凡二百七十四里緝私隘口以東家陵爲最要豐利壩次之

掘港場圖



三度十九分

分十三度四東



分十二度四東

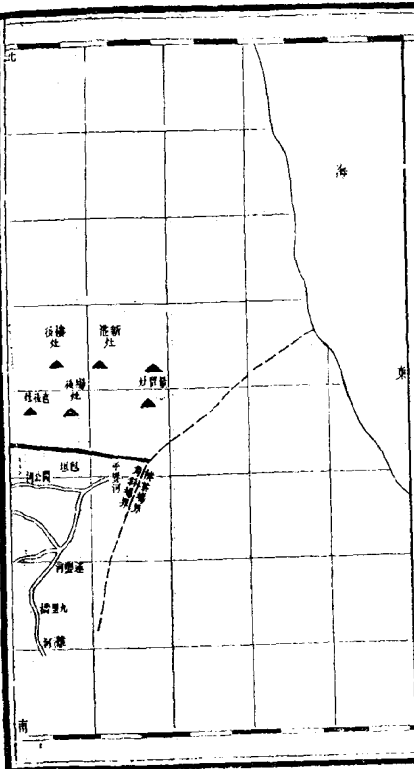
三十三度六分
圖說
西看說說
一

三十三度九分

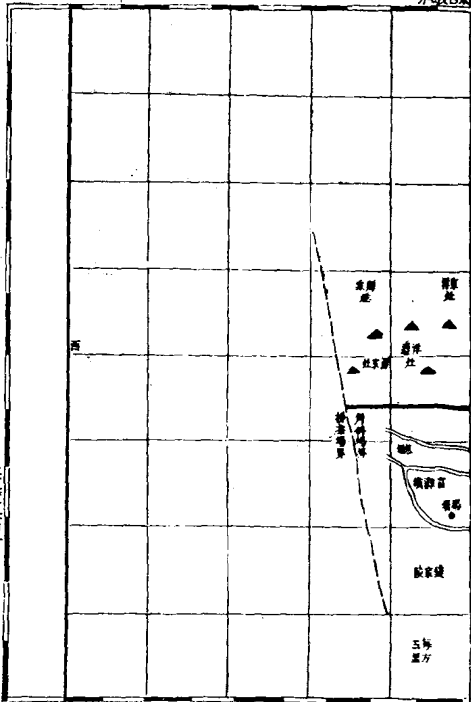
掘港場圖說

掘港場隸如皋縣境舊志稱其西連馬塘餘皆環大海
今其南海沙漲成坦直與石金等處蕩地相接惟東北
二面極海范隄繞其三面一萬四千三百七十餘丈隄
外潮墩十一距分司六十里運鹽河由馬塘如皋以達
泰壩凡二百九十二里走私隘口四處在陸路者曰楊
木橋曰陳家汀在水路者曰花子街曰騷人港

角斜場圖



分七度四刻



分七度四刻

河在通下三六國說明 通國圖說 七

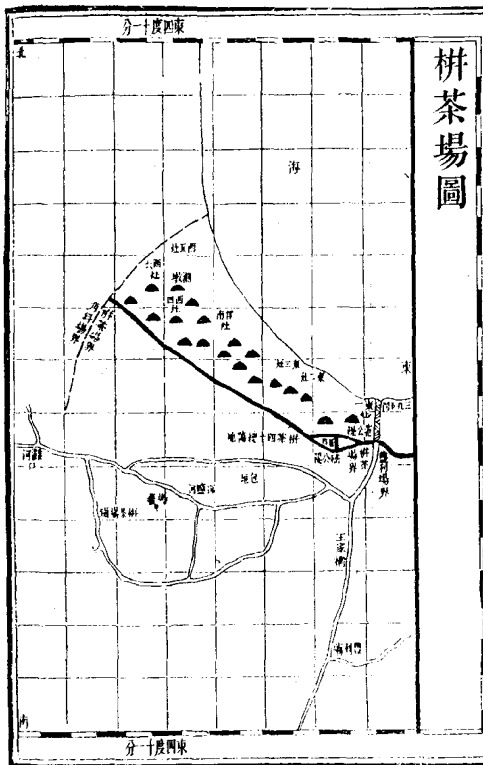
子度三兩分

角斜場圖說

角斜場隸東臺縣境向屬泰州分司乾隆元年改屬通州分司其地廣爲里者十裏爲里者二十二楹而修如一角然東西鄰柝茶境南至平家河北至泰屬之富安場范隄在北長三千四百九十丈隄外列潮墩八座舊志稱距分司一百六十里今考水路二百三十四里運鹽河由本場至灘河口出力乏橋達於泰壩凡二百里走私隘口五處陸路則平界河界牌頭錢家陵程家灣四處水路則福星橋一處

三度二十九分

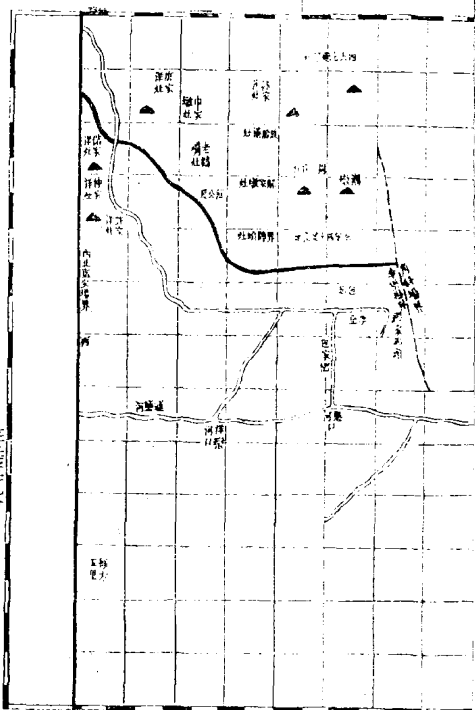
柘茶場圖



分一十度四東

分一十度四東

三十一度二十九分



耕茶場圖說

耕茶場隸東臺縣境舊屬泰州分司乾隆元年改歸通屬東至豐利西至富安南至如皋縣之洪零溝北則大海范公隄長七千一百六十餘丈雍正十年河督嵇曾筠於舊隄南復建新隄長二百九十七丈高於舊隄二尺呼爲嵇公隄乾隆五年大使李慶生又築隄橫鎖兩隄之中謂之格隄長二百九十七丈潮墩十六座舊志稱距分司陸路爲里七十水路爲里二百四十有五運鹽河由本場出力乏橋凡二百一十二里達於泰壩走私隘口四處王家橋野馬口包家橋繆家碼頭皆屬要

道

兩淮鹽法志卷十六

兩淮鹽法志卷十七

圖說門

泰屬十一場圖說

泰屬各場圖說目

泰屬十一場總圖說

東臺場圖說

何垞場圖說

伍祐場圖說

安豐場圖說

廟灣場圖說

富安場圖說

梁垞場圖說

草堰場圖說

劉莊場圖說

丁溪場圖說

新興場圖說

凡十二圖

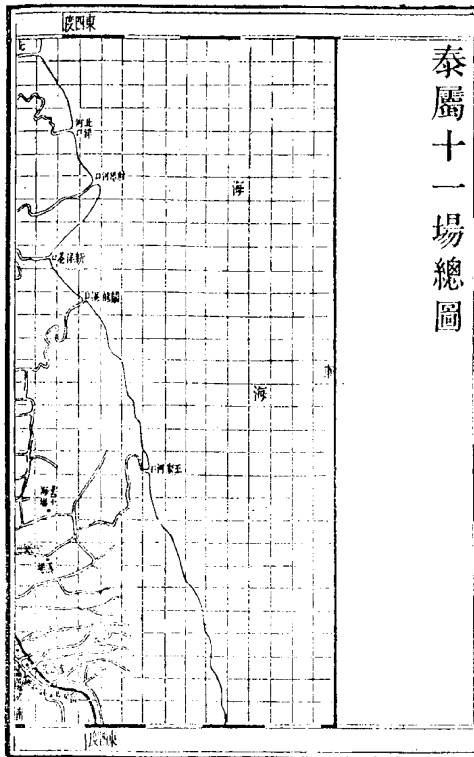
泰屬十一場總圖

三國海路記

卷之二

三

三



度三東

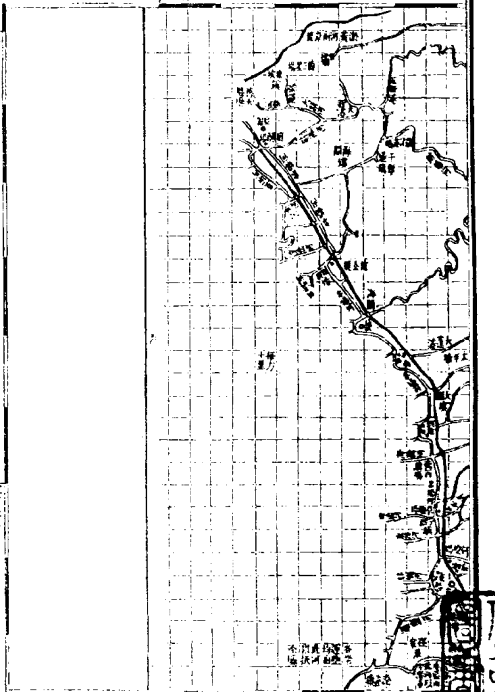
十四度

十度

河作通三不度一

圖況明 冬高圖況

三三



度三東

泰屬十一場總圖說

泰州分司統轄十一場毘連四縣境富安安豐梁垛東臺何垛丁谿六場屬東臺縣草堰劉莊二場屬東臺興化二縣伍祐新興二場屬鹽城縣廟灣一場屬阜甯縣東臺爲南北要區分司駐劄其地以控制焉南自富安與通州分司所屬之楫茶場李家堡交界北至廟灣場賀家溝卽淮安府阜甯縣界東至大海西至東臺興化兼鹽城縣界互南北三百二十六里屬場分南北富安梁東何爲南五場丁草劉伍新廟爲北六場有串場河一道南自海安鎮起至廟灣場射陽湖止計長三百四

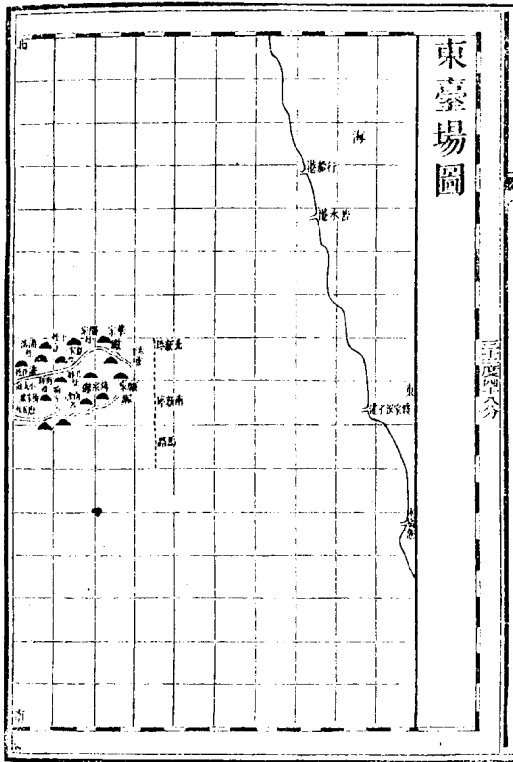
十九里此係范公隄西運鹽赴壩河道地勢南高北低
水之來源由高寶邵伯運河各閘壩分洩下注舊由丁
谿古河口王家港草伍之鬪龍港伍新之新洋港入海
今古河口王家港久經淤塞矣各場范隄之外仍有竈
河運鹽入垣范隄南自富安李家堡起北迄廟灣射陽
湖止綿長五萬六千五百五十六丈七尺計三百十四
里轄境袤廣賦課引額繁重引鹽出場於咸豐八年在
東臺縣境之孫家莊海道口分設兩卡由分司委員專
司掣驗孫家莊專掣富安安豐梁垛三場之鹽海道口
專掣何垛丁谿草堰劉莊伍祐新興六場之鹽其東臺

引鹽向由分司督場就近掣驗廟灣之鹽初有朦朧卡
久經裁撤由場掣驗逕達泰壩緝私要隘有八一日許
坎關在富安境一日仇湖口在安豐境一日漆潼卡在
東臺境一日丁谿閘一日草堰閘一日大團閘在劉莊
境一日鹽城北閘一日海關在廟灣境向由運司派員
駐緝亦歸分司節制泰屬各場鹽色自昔以來遜於通
屬地氣使然近時設法整頓漸臻佳勝惟梁堞東臺何
堞劉莊四場全產和鹽富豐丁草伍新廟七場尖和併
產而新興之上岡與廟灣所產尖鹽名爲正梁其色質
直與通屬之餘呂真梁相埒見在新興正梁又降爲頂

梁礮片各場皆產有多寡之分爾

東臺場圖

三才圖會卷之八



東三度四分八

東四度



東三度四分八

東四度

三度四分八

圖記曰 卷之四

東臺場圖說

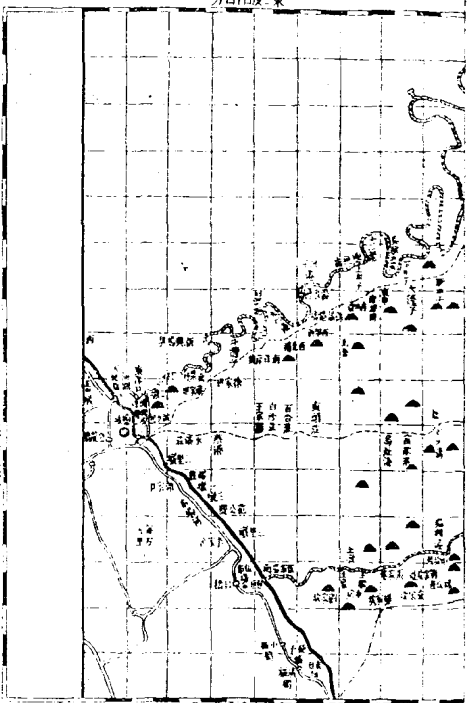
東臺場本屬泰州境今屬東臺縣境分司駐其地南至梁垛場界西至何垛場界東至大海近因海勢東趨以至沙灘愈形遼遠長落靡常未敢拘以里數沿海一帶均有馬路與何垛場治相去不數里西至縣界明隆慶間創建土城分司馬會築置四門闢二水關以爲保障今范隄自聚東門至梁垛三里菴長一千七百四十丈有奇隄外團窰四十餘處又增二十處共計六十餘處列潮墩十七座運鹽河自場東鹽壩由西溪經時堰溱潼約計一百二十餘里以達於泰壩串場河一道由梁

塚場入境起至何塚場出境約計十有八里其范隄以東仍有竈河蓄水攤淋藉資運鹽入垣走私隘口三處曰三竈壩曰南關曰葛家溝

何塚場圖說

何塚場在東臺縣轄境近附縣治與分司駐劄之處僅隔三里東連巨海西至西溪東西廣一百二十里南接東臺場界北至丁谿計長九里范隄自聚東門至九里墩丁谿場界止計長一千四百四十丈隄外團竈七十四處潮墩二十三座蓄水土壩有三運鹽竈河一道直抵鹽關光緒四年商竈捐貲挑濬運鹽出海道口卡掣驗由西溪以至泰壩計程一百二十里設緝私隘口六處曰海道口曰三里灣曰串場河曰九龍港曰梓辛河曰九里墩而以丁谿交界之九里墩爲最要

東三度四分



東三度四分

百佳編去古入台十七

湖兌明 侯福圖兌

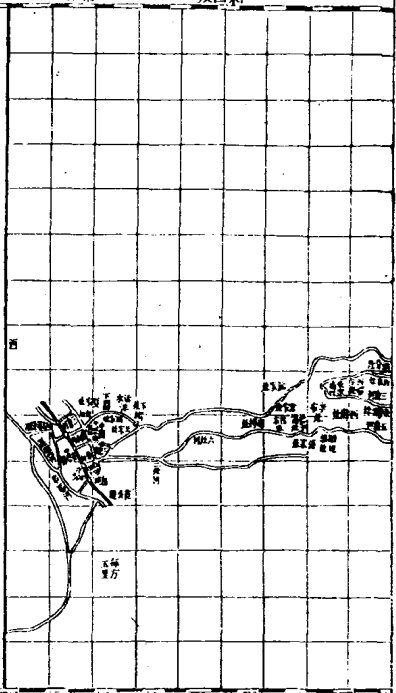
千歲二分

伍祐場圖說

伍祐場在鹽城縣境舊隸淮安分司乾隆元年改隸泰州東至海西至鹽城縣界溝南至劉莊北至鹽城縣范隄起於劉莊之前溪墩迤邐而北抵於鹽城長六千七百七十丈有奇舊設湖墩六十二座光緒八年新添築十一座十四年新開減水河運鹽河南由劉莊草堰諸場以達泰壩者爲里二百四十有三舊志所載紀家等港年久淤塞已無可稽考矣距分司駐劄之東臺縣一百三十里走私隘口五處旱路曰陳家港曰便倉水路曰頂岡河曰蚌沿河曰鬪龍港

分三十五度三東

度四東



分三十五度三東

度四東

三度四十分

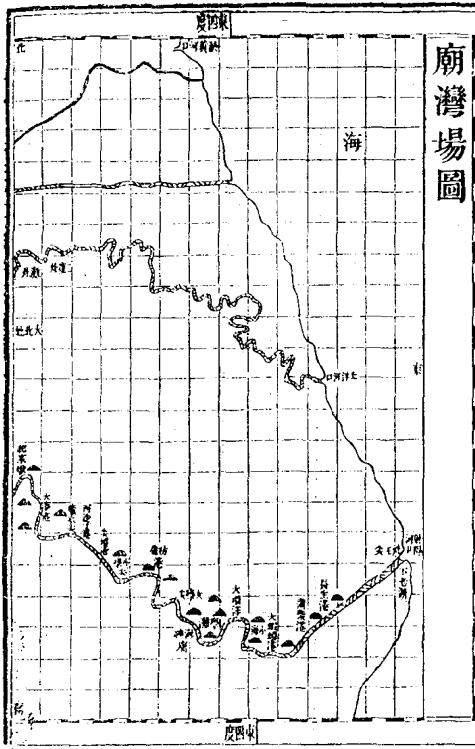
安豐場圖說

安豐場在東臺縣境距分司二十一里西至東臺北至梁塚南至富安東則大洋也馬路而外皆浮沙無土范隄南北界於富安梁塚之中東之橫河涼地西之孫家莊卡新建百歲場皆舊志所無運鹽河由串場河西一百二十里至泰壩有滾水壩者八又南北烟墩二座潮墩四座串場河之橋七座倉竈河之壩八座與舊志皆異此殆由今昔情形變易所致耳走私隘口四處曰大尖隘曰小尖隘曰仇湖隘曰新竈隘

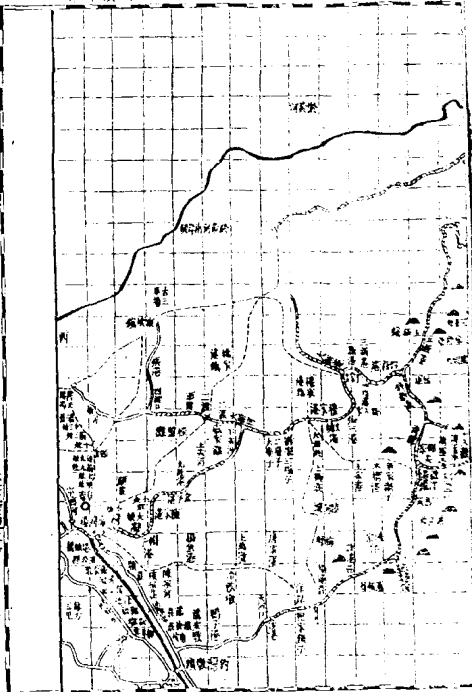
廟灣場圖

三四度

三四度五分



分十度三東



三十四度

三十四度五分

國說明 奈島國說

一四

分十度三東

廟灣場圖說

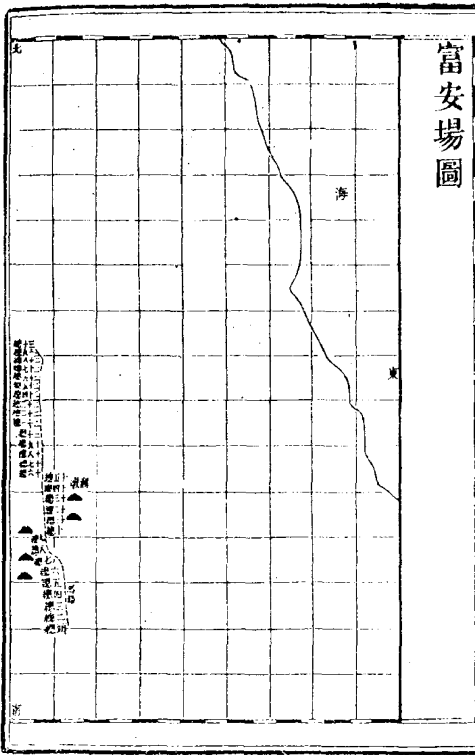
前明宏治年間以天賜場歸併

廟灣場舊隸淮安分司乾隆元年改隸泰州在阜甯縣境場治近附縣城南門外一里東至海西至謝家橋南至新興界北至賀家溝西北皆阜甯民地中夾射陽湖湖南以范公隄爲界湖北以運鹽河爲界范隄南至新興北迄射陽湖計長六千八十丈有奇隄以北直抵黃河射陽湖南北兩岸竈地久變斥鹵爲種植見今煎鹽亭竈在於場之東北阜甯民灘昔年徽商鮑姓挾巨資來場租買民灘置竈並移設包垣於此故其地相習呼爲鮑家墩此舊志所未載也包垣距場署二百餘里最

爲竄遠各竄舊列潮墩十八座光緒八年在於見有煎
竈近海之區新築潮墩十一座以備煎丁避潮防患運
鹽河道由北而西曲折環繞場轄浦子港溝安墩兩間
今離既遠無關水利矣同治元年擒匪犯及阜甯場署
亦遭蹂躪有鹽義倉在阜甯城內兵燹之餘猶存倉屋
三楹場距分司二百八十里亦最遠者也運鹽河由鮑
家墩至阜甯就場掣驗經朦朧過鹽城之沙溝繞興化
將及六百里始抵泰壩運道之遠無有過於此者場境
緝私隘口四處海關大關新河口溝安墩下以海關上
以溝安墩兩隘最爲扼要

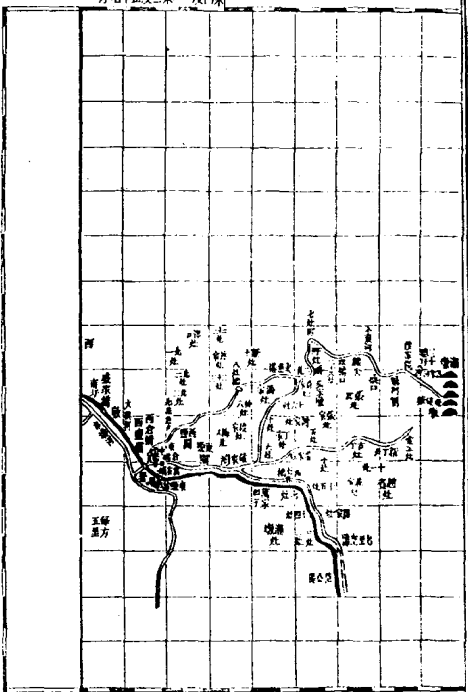
富安場圖

三十一度三七分



南

分七十五度三東 度四東



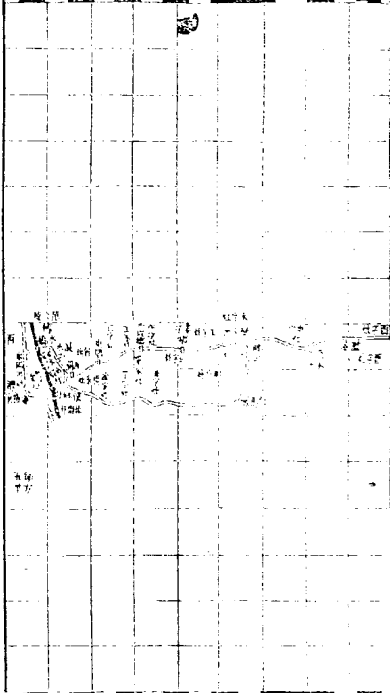
分七十五度三東 度四東

富安場圖說

富安場隸東臺縣境東北皆海東與李家堡南與泰州楊家莊西與安豐場連界東至唐家洋接李家堡界折而西北經場市至安豐界廣一百十里南自泰州楊家莊北極沿海馬路袤二十三里隄外潮墩十舊志載距分司四十里今按富安西至安豐場界十五里安豐北至梁垛場界六里梁垛西至東臺場界十九里運鹽河經安豐孫家莊以至泰壩一百三十里有奇走私隘口四處曰通遠橋曰潼口曰賁家集曰許坎關

分五度三東

度四北



分五度三東

度四北

三才圖會卷之二十一

圖兌明 條壽圖兌

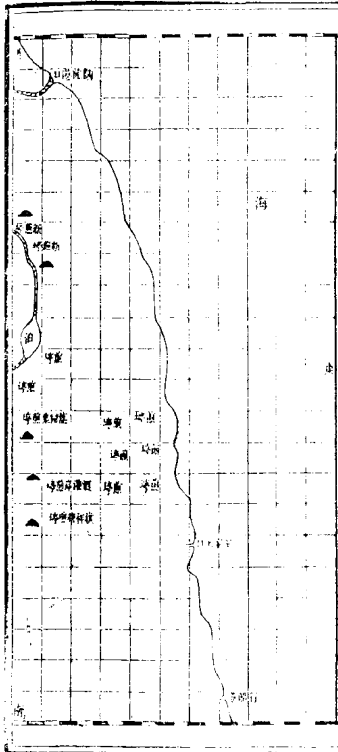
三度四二分

一八

梁埭場圖說

梁埭場隸東臺縣境東至大海西連民地南至安豐場
界北至東臺界南北相距七里東西計長九十八里自
場至分司署水陸約各十八里范公隄南自安豐場入
境北至東臺交界計長一千八百七十丈隄東有潮墩
二座運鹽河自場至泰壩經過孫家莊大河青浦溱潼
淤溪共一百二十里緝私隘口南則以界牌頭爲要北
則以三里菴爲要此外休甯壩減水壩則離場較近易
於稽察矣

草堰場圖

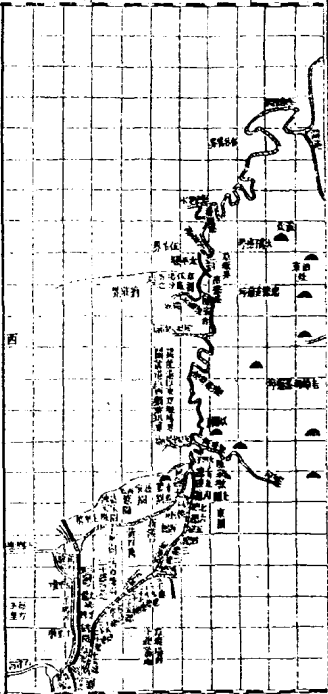


正度 正度五分

三度 三度 五五分

分八十四度東

度四東



分八十四度東

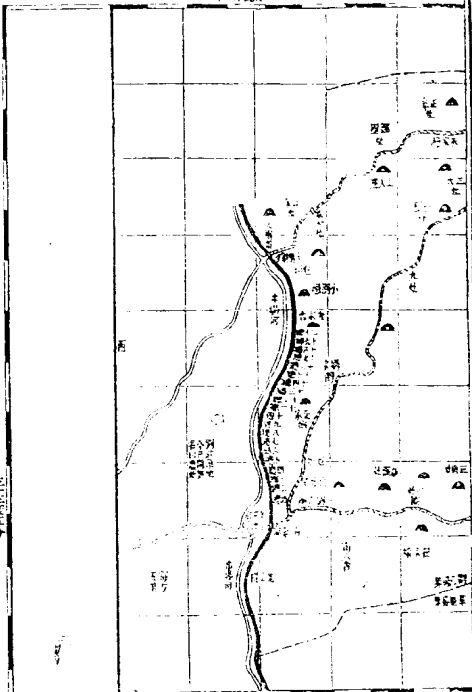
度四東

草堰場圖說

雍正十三年以白駒場歸併

草堰場隸東臺興化兩縣境東至海西至串場河興化縣界南至丁谿之小海舊場北至劉莊界范隄南自丁谿北至劉莊合白駒共長五千一百四十餘丈計三十里有奇隄外潮墩舊設十有八新增六座距分司二十里運鹽河自石閘南串場河經丁谿何塚至泰壩一百四十五里緝私隘口六處曰韋子港五孔閘白塗河海溝河吉六港東洋河口

分入十四度三東



分入十四度三東

三才圖會

卷一七

圖說明 奈壽圖說

三才圖會

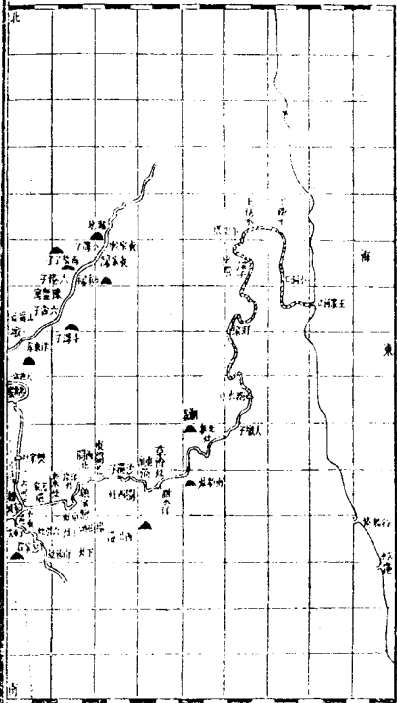
三三

劉莊場圖說

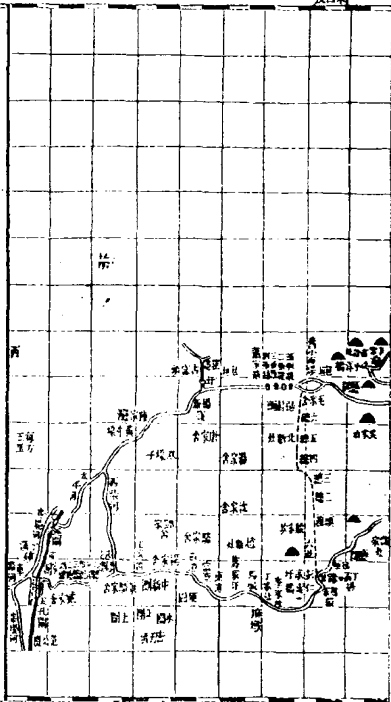
劉莊場在興東兩邑之閒境歸興化兼轄舊隸淮安分司乾隆元年改隸泰州距分司八十里東至斗龍港卽牛灣河西至圍止河南至白駒北至伍祐范隄互南北長五千五百九十一丈沿隄串場河一道隄東西團竈鰲舍二十餘處列湖墩二十座場北舊有泉溪西北有新港南有橫子港西南有筆濫港東有七竈河東北有八竈河小團河大團河今之竈地包環草伍兩場腹裏以致東不通洋涵氣日薄各處港河潮汐旣隔亦漸淤墊自七竈河以下舊有嚴家環尾閘猶可稽考場轄青

龍八竈大團三開土壩循例春培秋啟光緒十四年挑
濬八竈大團兩河兼越河各一道水利稱便運鹽河由
白駒草堰經海道口掣驗而達泰壩凡一百九十里若
運自大團包垣遠二十五里緝私隘口大團青龍八竈
三開以及白駒交界等處而以大團最爲扼要

丁谿場圖



度西東



度西東

三王慶五三分

圖說

三王慶五三分

三王慶五三分

三王慶五三分

丁谿場圖說

乾隆三十三年以小海場歸併

丁谿場在東臺境西至興化東臺界

舊志西至草堰誤今更正

南至

河埭東距海北本小海境小海歸併後遂與草堰接壤

范公隄南自何埭九里墩北至草堰界合小海面計長

二千三百二十七丈五尺二場隄外列湖墩十七

舊志十個

增七場署距分司五十里離小海十八里正場之南有閘

曰南閘其水南自泰州會江淮之水由東寺橋折而西

循永甯橋環繞一場之中丁谿舊有四壩用以禁私今

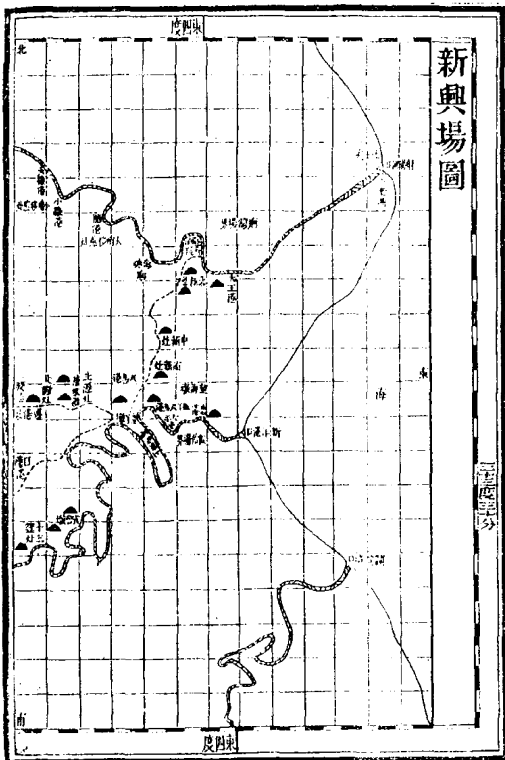
多不存小海有閘二曰正閘曰越閘丁谿海口曰天開

河卽俗呼古河今海口東遷曰竹港小海曰王家港近

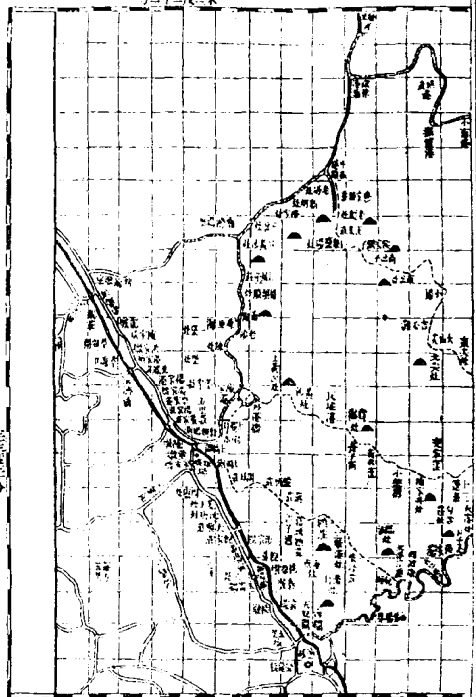
淤淺不通宣洩運鹽河由石閘南串場河經何垛以達
秦壩共計一百四十五里走私隘口向有十二處今併
爲總隘七處正場四處曰九里菴曰丁谿閘曰沈竈關
曰古河口併場三處曰小海閘曰小海關曰萬盈墩

新興場圖

三度三分



分三十三度東



分三十三度東

新興場圖說

新興場隸鹽城縣境舊屬淮安分司乾隆元年改歸泰州東至海西至鹽城民田南至鹽城天妃閘北至廟灣場界范隄自南而來至草堰口止計長一萬一千五百五十丈有奇合七十五里隄外舊設湖墩二十一光緒八年添築九座東至於海西南四十五里至鹽城縣城南至伍祐北至廟灣均七十五里距分司所駐百八十里運鹽河由伍祐劉莊草堰丁溪海道口以達泰壩凡三百八里走私隘口五處陸路曰大團口舊場水路曰天妃閘上岡閘草堰口

兩淮鹽法志卷十七